

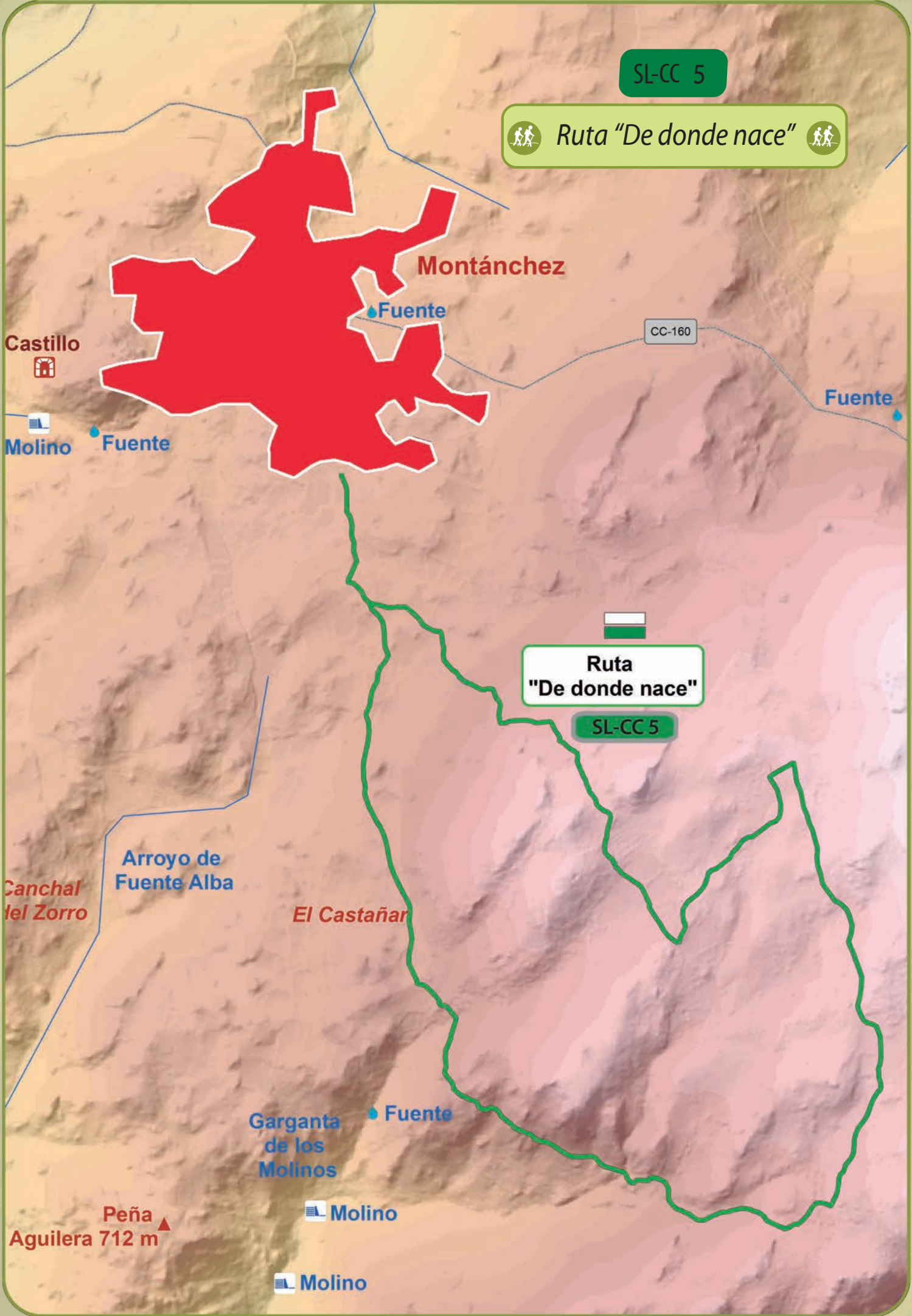


SL-CC 5

 Ruta "De donde nace" 



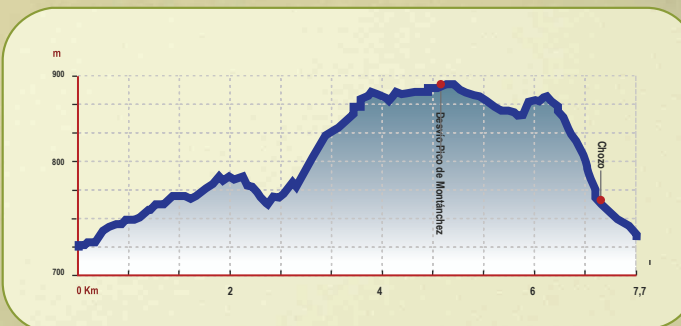
La ruta tiene inicio en el panel informativo ubicado junto a la entrada del complejo "Fuentes del Salor". Tomamos la calle que sube hacia la derecha y tras recorrer 100 metros el asfalto se convierte en camino, en la bifurcación la flecha direccional nos indica la dirección a seguir.

Continuamos por la derecha hacia el sur compartiendo itinerario con los senderos PR-CC 27 "Ruta de los Molinos", PR-CC 28 "Ruta de la Vaqueriza" y SL-CC 6 "El Castañar". Después de recorrer 700 metros, en la bifurcación, se separan los Senderos Locales por el camino de la izquierda y los de Pequeño Recorrido por el camino de la derecha.

Nos dirigimos hacia el castañar y tras recorrer otros 700 metros las flechas direccionales nos indican que nos separamos del sendero SL-CC 6 "El Castañar". Por un bonito sendero que va girando hacia el este recorreremos la parte superior de la Garganta de los Molinos, obteniendo unas inmejorables vistas de la misma. Llegamos a la parte superior de una de las vaguadas que alimentan la garganta, en un cruce giramos a la izquierda y nos dirigimos hacia el norte, tras recorrer 1,3 Km llegamos al desvío que nos sube a las antenas del Pico Montánchez (994 m.) y al "Cancho que se menea". Atención: este desvío no se encuentra señalizado ya que no forma parte del sendero homologado. En la entrada al desvío se indica que se entra en propiedad privada y que se deben seguir las indicaciones para subir al cancho.

Si seguimos el itinerario señalizado, unos 100 metros adelante del desvío hay una intersección de caminos y nuestra ruta hace un cambio brusco de dirección a la izquierda. En este tramo recorreremos los viñedos de esta pequeña llanura ubicada en las cotas más altas de la sierra. Casi sin darnos cuenta nos adentraremos en el denso castañar-robleal que se encuentra en la umbría. Descendiendo por un bonito sendero llegamos al camino que recorrimos en los primeros metros de ruta y que nos devuelve al punto inicial de la misma.

Perfil y datos técnicos de la ruta



Señalización de senderos



Sendero Local



Sendero Compartido



Continuidad de sendero



Cambio de dirección



Dirección equivocada



MIDE Método de Información de Excursiones

Ruta "De donde nace"

	Horario	2h 20'		2	Severidad de medio natural
	Desnivel de subida	199m		2	Orientación en el itinerario
	Desnivel de bajada	199m		2	Dificultad en el desplazamiento
	Distancia horizontal	7,7 Km		2	Cantidad de esfuerzo necesario

Decálogo del senderista:

- 1.No dejes basura. Llévatela de vuelta.
- 2.No enciendas nunca fuego.
- 3.Cierra las cancelas que te encuentres a tu paso.
- 4.Respeta los caminos.
- 5.Lleva a los perros atados.
- 6.Respeta y cuida las fuentes, ríos y otros cursos de agua.
- 7.No arranques nunca flores ni ramas.
- 8.No acampes por libre.

112



SL-CC 5



Ruta "De donde nace"

